


REGIONE
TOSCANA


COMUNE DI ARCIDOSSO
Provincia di Grosseto

Interventi di riqualificazione e valorizzazione
dell'area "La Fratta" sottostante le Mura del Centro Storico
"Lavori di consolidamento statico del versante occidentale"

(Determina n° 87 del 17/09/2025)

Progetto Esecutivo





OGGETTO:
Elaborato fotografico di rilievo

Comittente: Comune di Arcidosso (GR)

Il Sindaco : Dott. Jacopo Martini

Responsabile Unico del Procedimento: Ing. Simone Savelli

Ingegneria strutturale: Ing. Giusepè Giffoni

Geologia e Geotecnica - Geomista : Geol. Alessandro Nenci - Geol. Massimo Fanti

Rilevi specialistici :

Progettazione e valutazioni economiche:

Ing. Arch. Maurizio Di Stefano
Via Michelangelo 3
50135 Firenze
maurizio.di.stefano@geodisegna.it

Elaborato: **10**


Scala: Varie

Data: Novembre 2025

Aggiornamento:

Revisione:

File : Elab-10_FOTO.00.pdf



Heroda

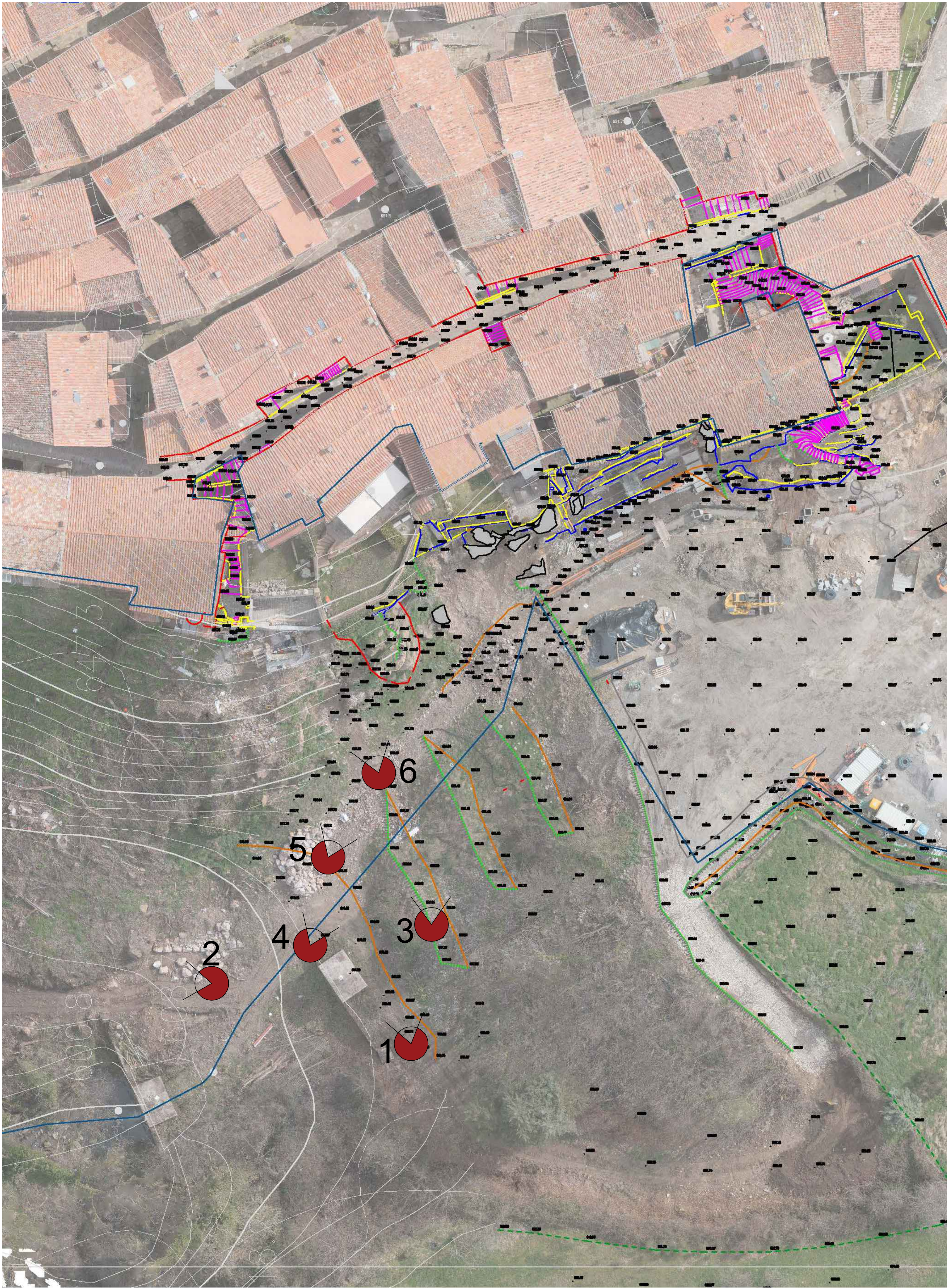
Via Seta, 102 50130 Grosseto



Ortofotopiano da drone



Sovrapposizione ortofoto su catastale foglio n° 30



4. Vista della pista di cantiere che da accesso alla zona 1 costeggiando la zona 2




5. Vista zona di progetto 2 e accesso al cantiere da Piazza della Conciliazione



2. Vista dell'inizio del sentiero



3. Vista della zona di progetto 2



6. Vista del termine superiore della zona 2 e della zona 3

