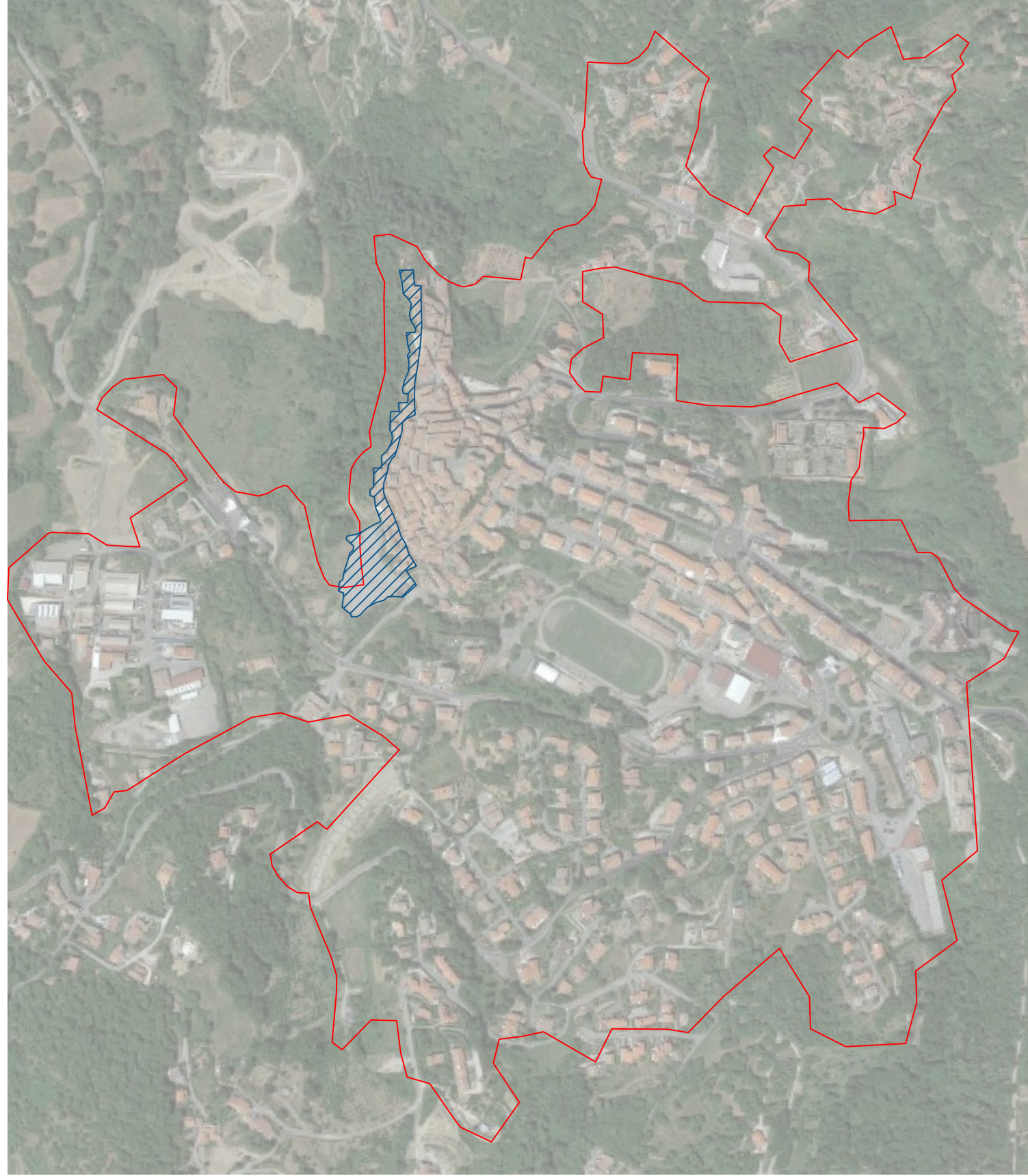
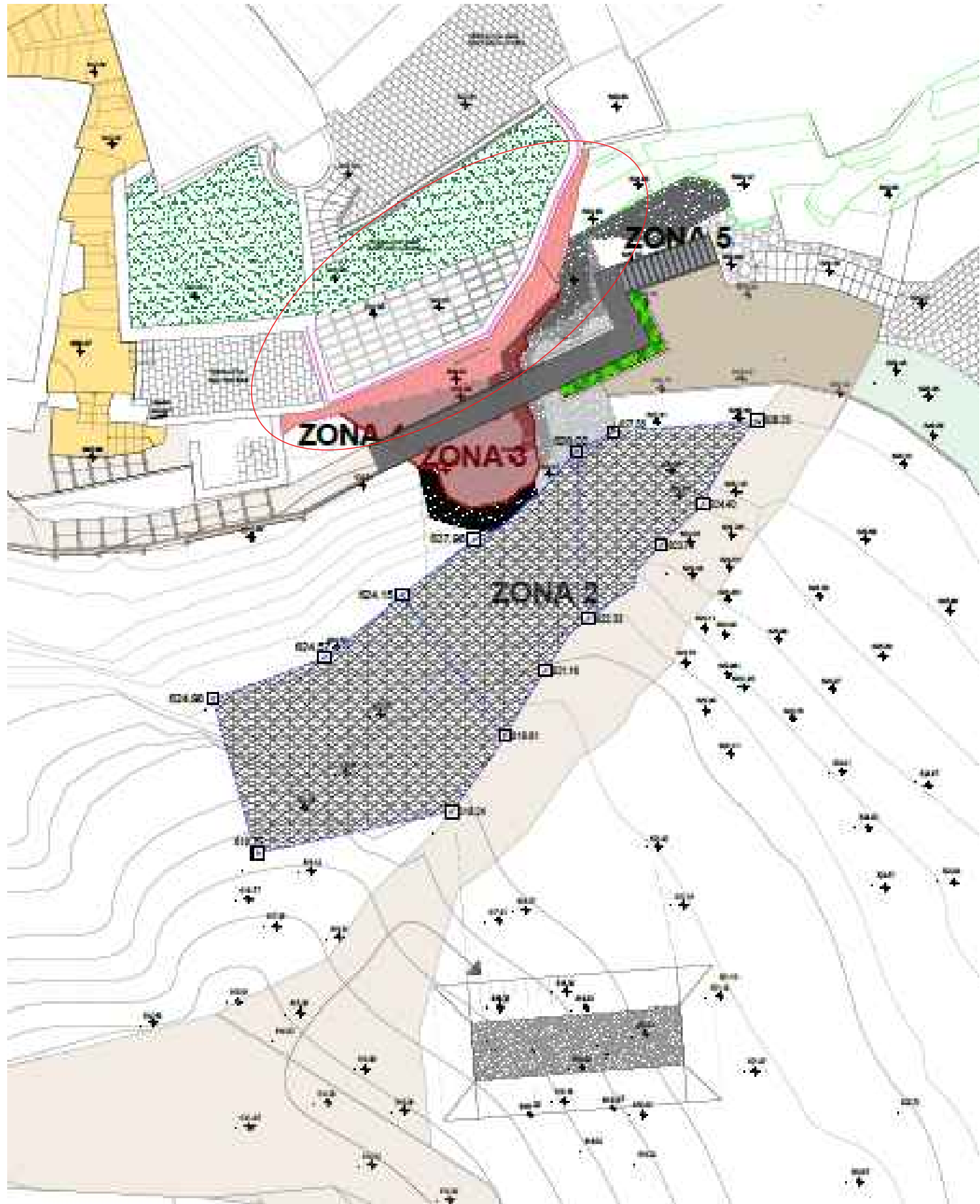


Perimetrazione del Comune di Arcidosso (GR)
Perimetrazione ambito di intervento



Keyplan



COMUNE DI ARCIDOSSO
Provincia di Grosseto

Interventi di riqualificazione e valorizzazione dell'area "La Fratta" sottostante le Mura del Centro Storico
"Lavori di consolidamento statico del versante occidentale"

(Determina n° 87 del 17/09/2025)

Progetto Esecutivo

3. PROGETTO
3.2. STRUTTURE

OGGETTO:
Zona 4 - Progetto : Consolidamento paramento murario - Pianta e Sezione - Particolari

Committente: Comune di Arcidosso (GR)

Il Sindaco : Dott. Jacopo Marini

Responsabile Unico del Procedimento: Ing. Simone Savelli

Ingegneria strutturale: Ing. Gioacchino Giffuni

Geologia e Geotecnica - Geomista: Geol. Alessandro Nenci - Geol. Massimo Fanti

Rilevi specialistici : Progettazione e valutazioni economiche:

Ing. Arch. Maurizio Di Stefano
Via Malaria 2
80133 Napoli
maurizio.distefano@ordingua.it

Elaborato: **26**

Scala: 1:50

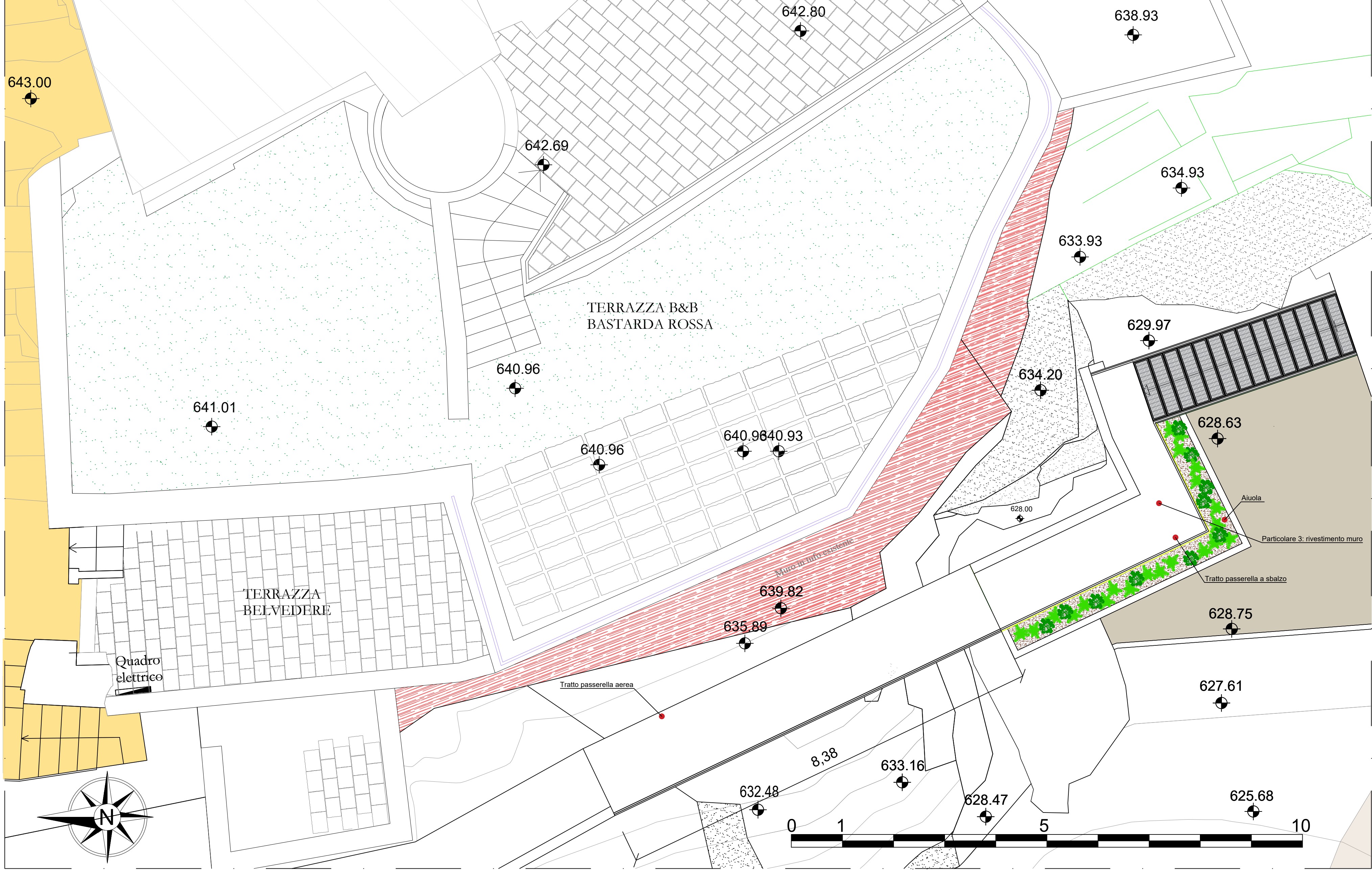
Data: Novembre 2025

Aggiornamento:

Revisione:

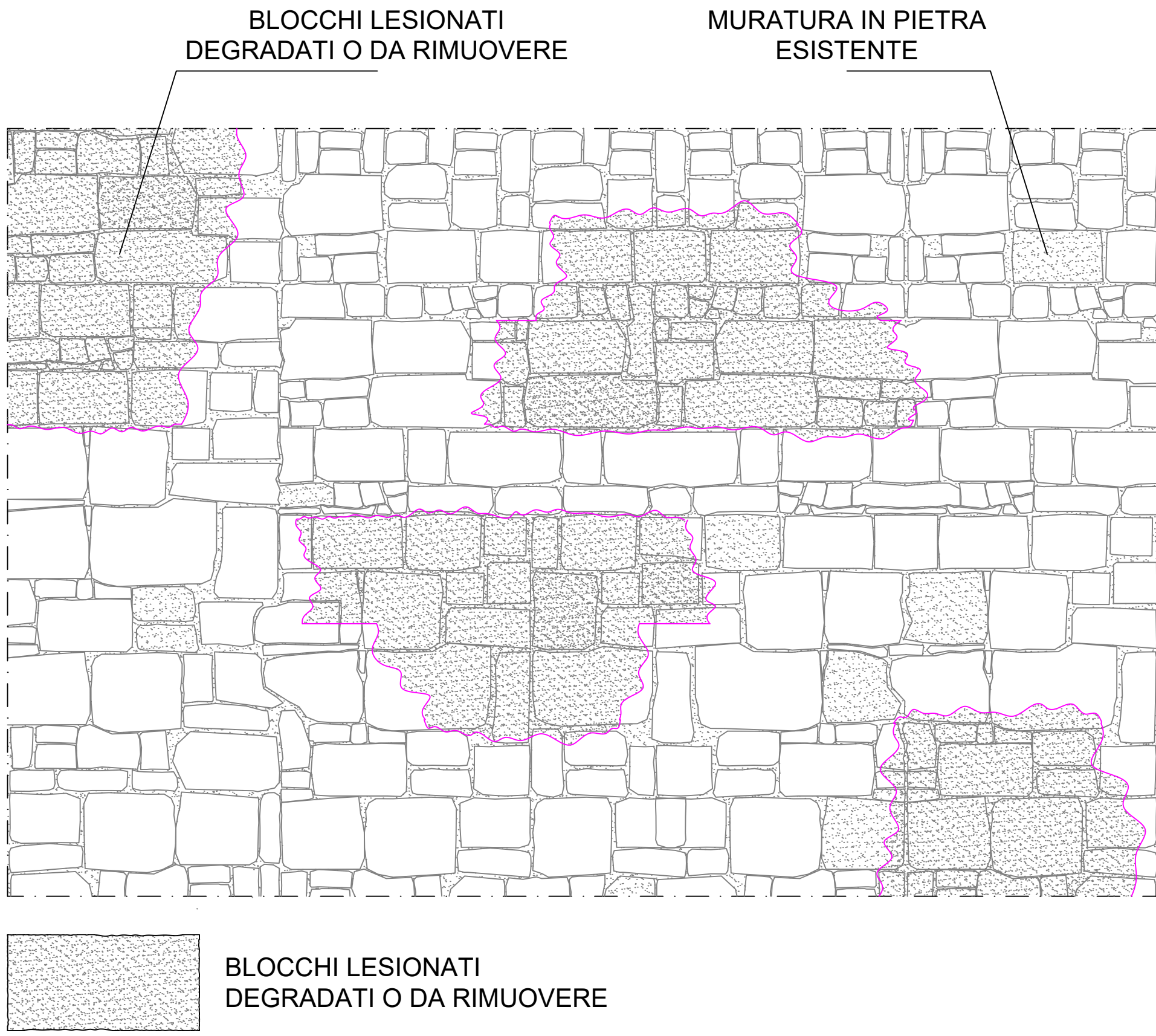
File : Elab_26_ARCHI.05.pdf

Progetto: zona 4

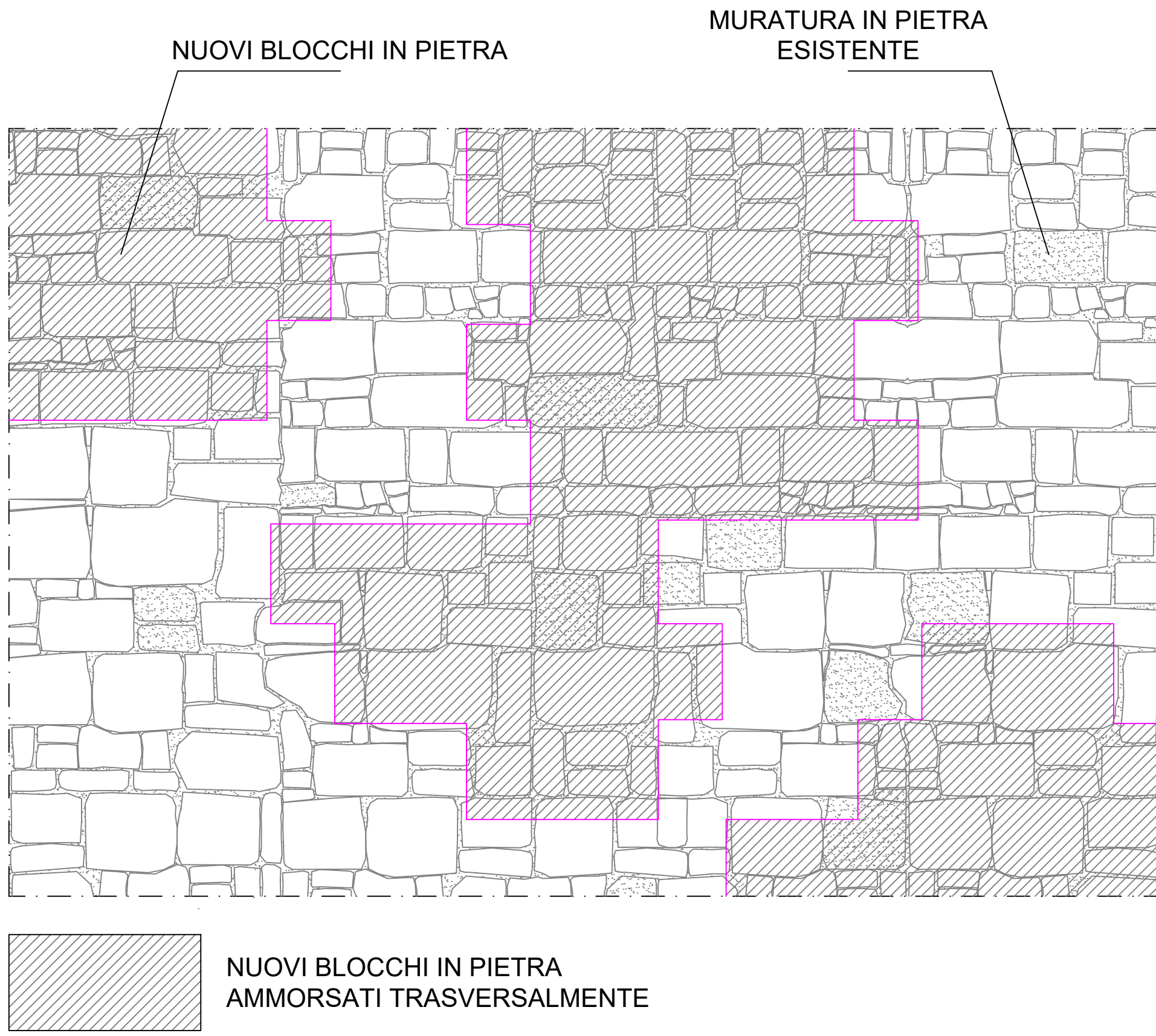


RIPRISTINO DI MURATURA IN PIETRA
CON INTERVENTO DI SCUCI E CUCI

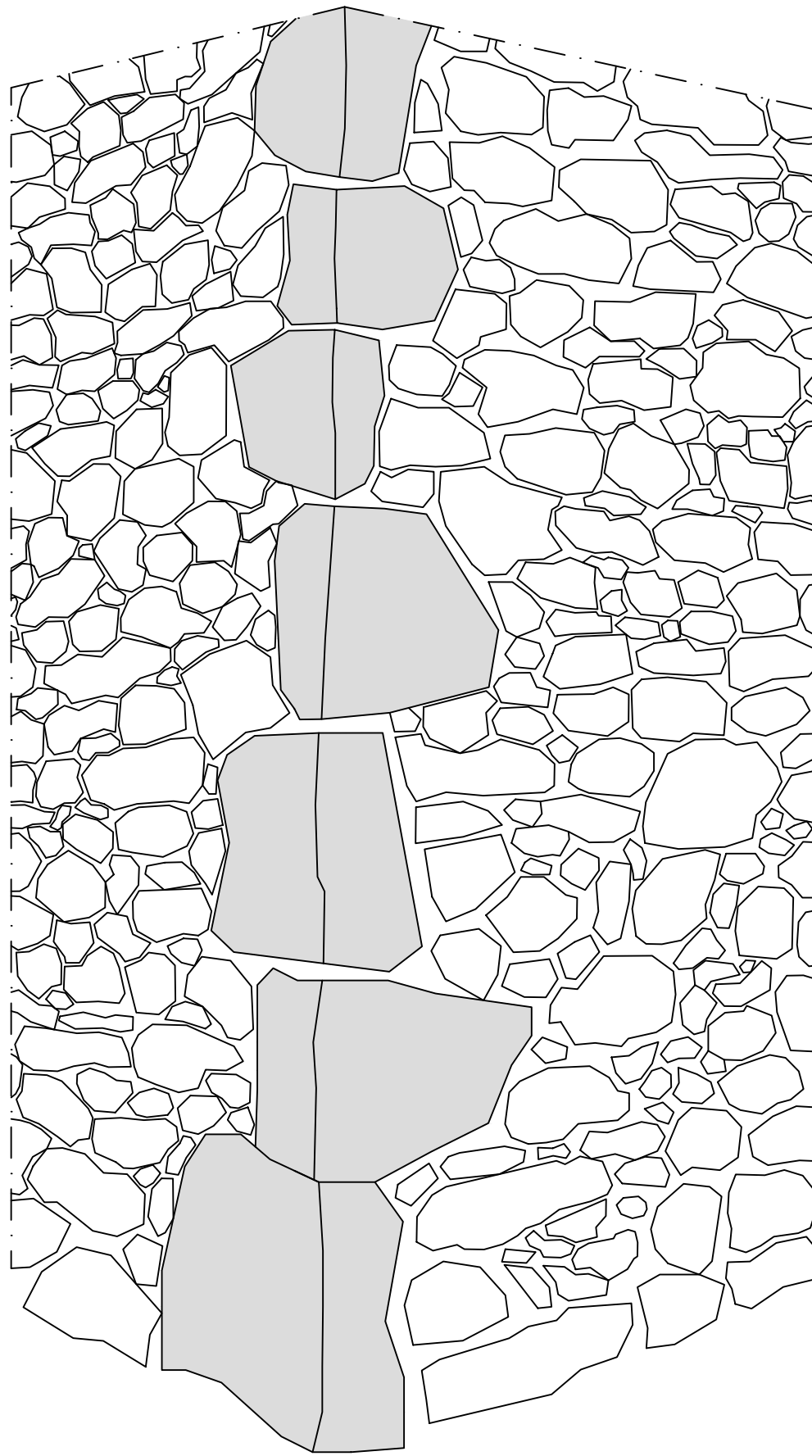
ANTE OPERAM



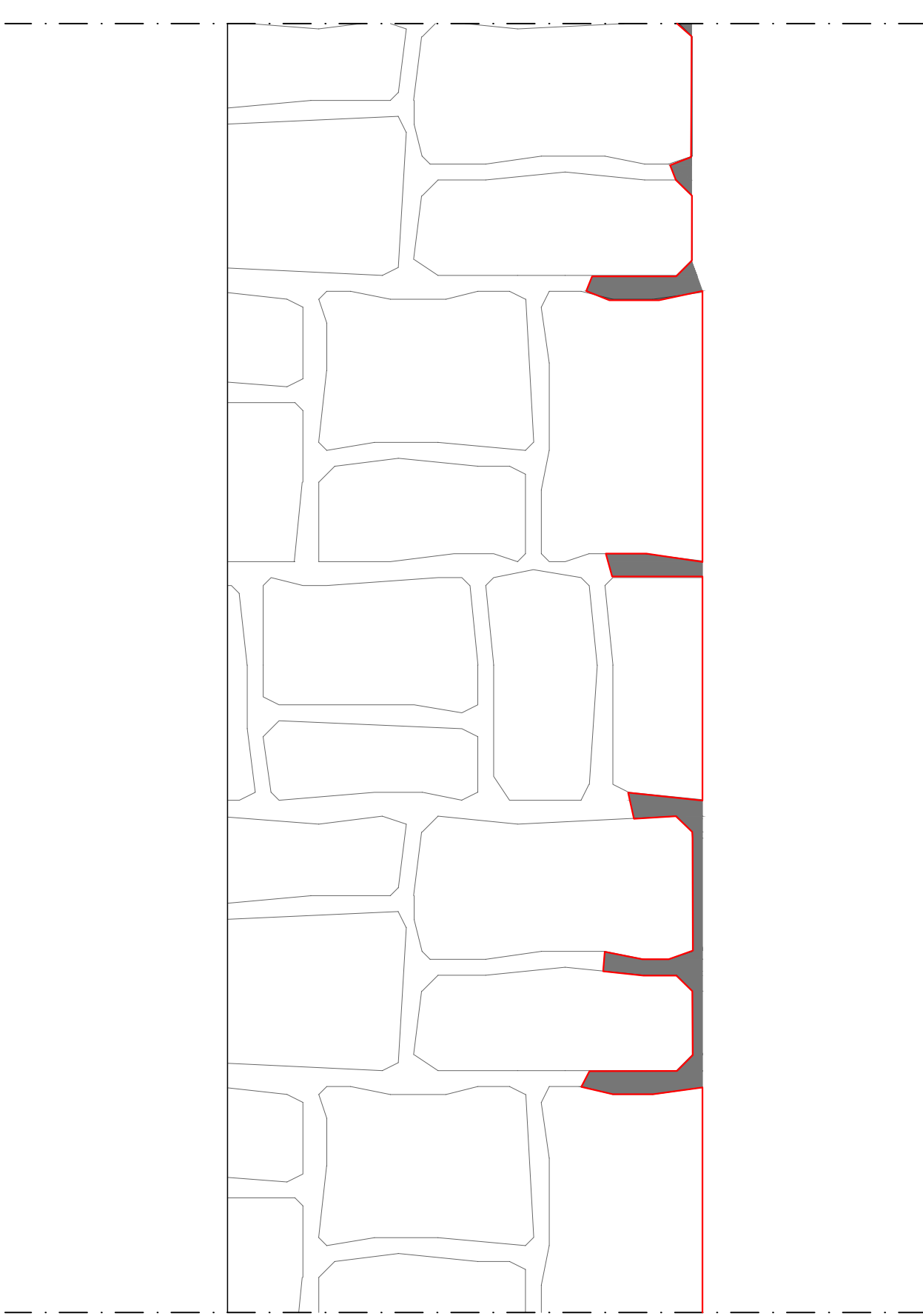
POST OPERAM



AMMORSAMENTO DELLE PARETI
MURARIE NEI CANTONALI



SEZIONE TIPO
RISTILATURA DEI GIUNTI



Analisi del dissesto



Analisi del dissesto



Vista frontale muro ante operam



Vista frontale muro post operam (fotoinserimento)

