INQUADRAMENTO TERRITORIO CORSO NORD (Rilievo esterno)

Fonte: Google Maps

PERIMETRAZIONE AMBITO DI INTERVENTO SU ARGIOTTO ARIOSTO

Fonte: GMPS

COMUNE DI ARCIDOSSO
Provincia di Grosseto

Interventi di riqualificazione e valorizzazione dell'area "La Fratta"sottostante le Mura del Castello Storico
"Lavori di consolidamento statico del versante occidentale"

Ordinanza n° 62 del 17/05/2021
Progetto Esecutivo

I RILIEVI TOPOGRAFICI E DIAGNOSTICA
LA FRATTA CONTROMURO

PROGETTO: Rilievo topografico: Planimetria e Nuvola di punti	Elaborato: 6
Committente: Comune di Arcidosso (GR)	Data: Giugno 2021
Responsabile Unico del Procedimento: Ing. Simone Sarelli	Aggiornamento: Novembre 2021
Coprogettista incaricato: Ing. Giovanni Milani	Revisione:
Rilievi topografici: Geometra Alessandro Nocco - Geometra Nocco - Geom Massimo Fanti	
Rilievi geologici: Geom. Massimo Bacci - Geom. Andrea Cantucci - Geom Massimo Fanti	Direttore: Dott.Geol.Bacci

Kerfa Srl Ambiente
Via Ferrara 3
58100 Grosseto

Ing. Arch. Massimo Di Stefano
Via Ferrara 3
58100 Grosseto
massimo.distefano@ingpec.it

Rilievo topografico area LA FRATTA - Comune di Arcidosso (GR) - Scala 1:50

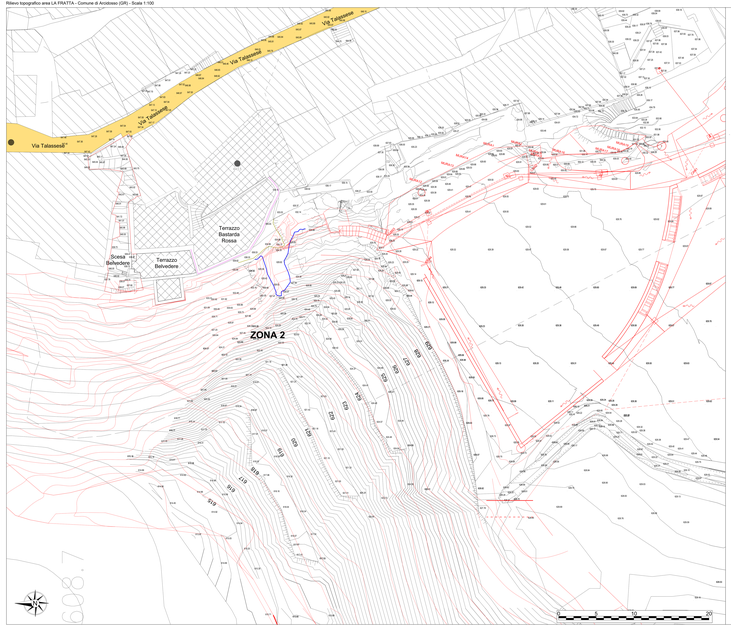

Sovrapposizione planimetria su nuvola di punti - Scala 1:50

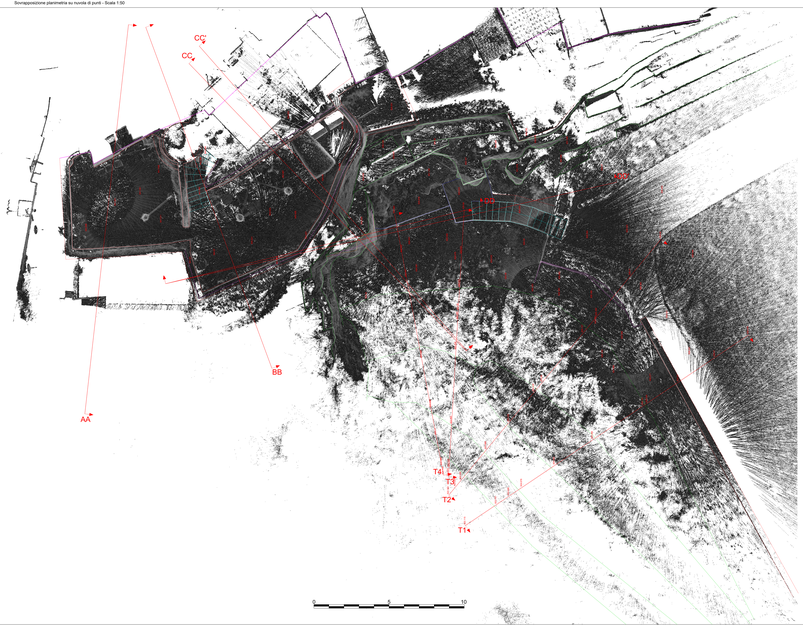

Nuvola di punti - Scala 1:50